

Филиал публично-правовой компании "Роскадастр" по Московской области

полное наименование органа регистрации прав

Выписка из Единого государственного реестра недвижимости об объекте недвижимости

Сведения о характеристиках объекта недвижимости

На основании запроса от 23.05.2025, поступившего на рассмотрение 23.05.2025, сообщаем, что согласно записям Единого государственного реестра недвижимости:


Раздел 1 Лист 1

Земельный участок			
вид объекта недвижимости			

Лист № 1 раздела 1	Всего листов раздела 1: 3	Всего разделов: 5	Всего листов выписки: 7
--------------------	---------------------------	-------------------	-------------------------

23.05.2025г. № КУВИ-001/2025-111194886	
Кадастровый номер:	50:19:0050319:212
Номер кадастрового квартала:	50:19:0050319
Дата присвоения кадастрового номера:	16.08.2011

Ранее присвоенный государственный учетный номер:	данные отсутствуют
Местоположение:	Московская область, Рузский муниципальный район, сельское поселение Колубакинское, дер. Барынино
Площадь:	2000 +/- 16
Кадастровая стоимость, руб.:	1015260
Кадастровые номера расположенных в пределах земельного участка объектов недвижимости:	данные отсутствуют
Кадастровые номера объектов недвижимости, из которых образован объект недвижимости:	данные отсутствуют
Кадастровые номера образованных объектов недвижимости:	данные отсутствуют
Категория земель:	Земли населенных пунктов
Виды разрешенного использования:	для индивидуального жилищного строительства
Сведения о кадастровом инженере:	Хрусталев Юрий Васильевич, дата завершения кадастровых работ: 14.07.2011
Сведения о лесах, водных объектах и об иных природных объектах, расположенных в пределах земельного участка:	данные отсутствуют

полное наименование должности	 ДОКУМЕНТ ПОДПИСАН ЭЛЕКТРОННОЙ ПОДПИСЬЮ Сертификат: 009F0BDC181A023B64597F1E2579BEFB50 Владелец: ФЕДЕРАЛЬНАЯ СЛУЖБА ГОСУДАРСТВЕННОЙ РЕГИСТРАЦИИ, КАДАСТРА И КАРТОГРАФИИ Действителен: с 02.08.2024 по 26.10.2025	инициалы, фамилия

Земельный участок			
вид объекта недвижимости			
Лист № 2 раздела 1	Всего листов раздела 1: 3	Всего разделов: 5	Всего листов выписки: 7
23.05.2025г. № КУВИ-001/2025-111194886			
Кадастровый номер:		50:19:0050319:212	
Сведения о том, что земельный участок полностью расположен в границах зоны с особыми условиями использования территории, территории объекта культурного наследия, публичного сервитута:		Земельный участок полностью расположен в границах зоны с реестровым номером 50:19-6.475 от 23.11.2021, ограничение использования земельного участка в пределах зоны: В границах третьего пояса зоны санитарной охраны запрещается: - закачка отработанных вод в подземные горизонты, подземное складирование твердых отходов и разработка недр земли; - размещение складов горюче-смазочных материалов, ядохимикатов и минеральных удобрений, накопителей промстоков, шламохранилищ и других объектов, обуславливающих опасность химического загрязнения подземных вод. Допускается в пределах третьего пояса ЗСО при условии выполнения специальных мероприятий по защите водоносного горизонта от загрязнения при наличии санитарно-эпидемиологического заключения, выданного с учетом заключения органов геологического контроля., вид/наименование: Третий пояс зоны санитарной охраны источника питьевого и хозяйственно-бытового водоснабжения - подольско-мячковского водоносного комплекса, эксплуатируемого скважинами №1 и №2, тип: Зона санитарной охраны источников водоснабжения и водопроводов питьевого назначения, дата решения: 20.05.2021, номер решения: 461-РМ, наименование ОГВ/ОМСУ: Министерство экологии и природопользования Московской области, источник официального опубликования: https://mep.mosreg.ru/dokumenty/normotvorchestvo/normativnye-pravovye-akty-izdannye-ministerst/23-08-2021-09-15-34-rasporyazhenie-ministerstva-ekologii-i-prirodopolz	
Сведения о том, что земельный участок расположен в границах особой экономической зоны, территории опережающего развития, зоны территориального развития в Российской Федерации, игровой зоны:		данные отсутствуют	
Сведения о том, что земельный участок расположен в границах особо охраняемой природной территории, Байкальской природной территории и ее экологических зон, лесопарковом зеленом поясе, охотничьего угодья, лесничества:		данные отсутствуют	
Сведения о расположении земельного участка и (или) расположенного на нем объекта недвижимости в границах территории, в отношении которой принято решение о резервировании земель для государственных или муниципальных нужд:		данные отсутствуют	
Сведения о результатах проведения государственного земельного надзора:		данные отсутствуют	
Сведения о расположении земельного участка в границах территории, в отношении которой утвержден проект межевания территории:		данные отсутствуют	
Условный номер земельного участка:		данные отсутствуют	



ДОКУМЕНТ ПОДПИСАН
ЭЛЕКТРОННОЙ ПОДПИСЬЮ


Сертификат: 009F0BDC181A023B64597F1E2579BEFB50

Владелец: ФЕДЕРАЛЬНАЯ СЛУЖБА ГОСУДАРСТВЕННОЙ
РЕГИСТРАЦИИ, КАДАСТРА И КАРТОГРАФИИ
Действителен: с 02.08.2024 по 26.10.2025

полное наименование должности

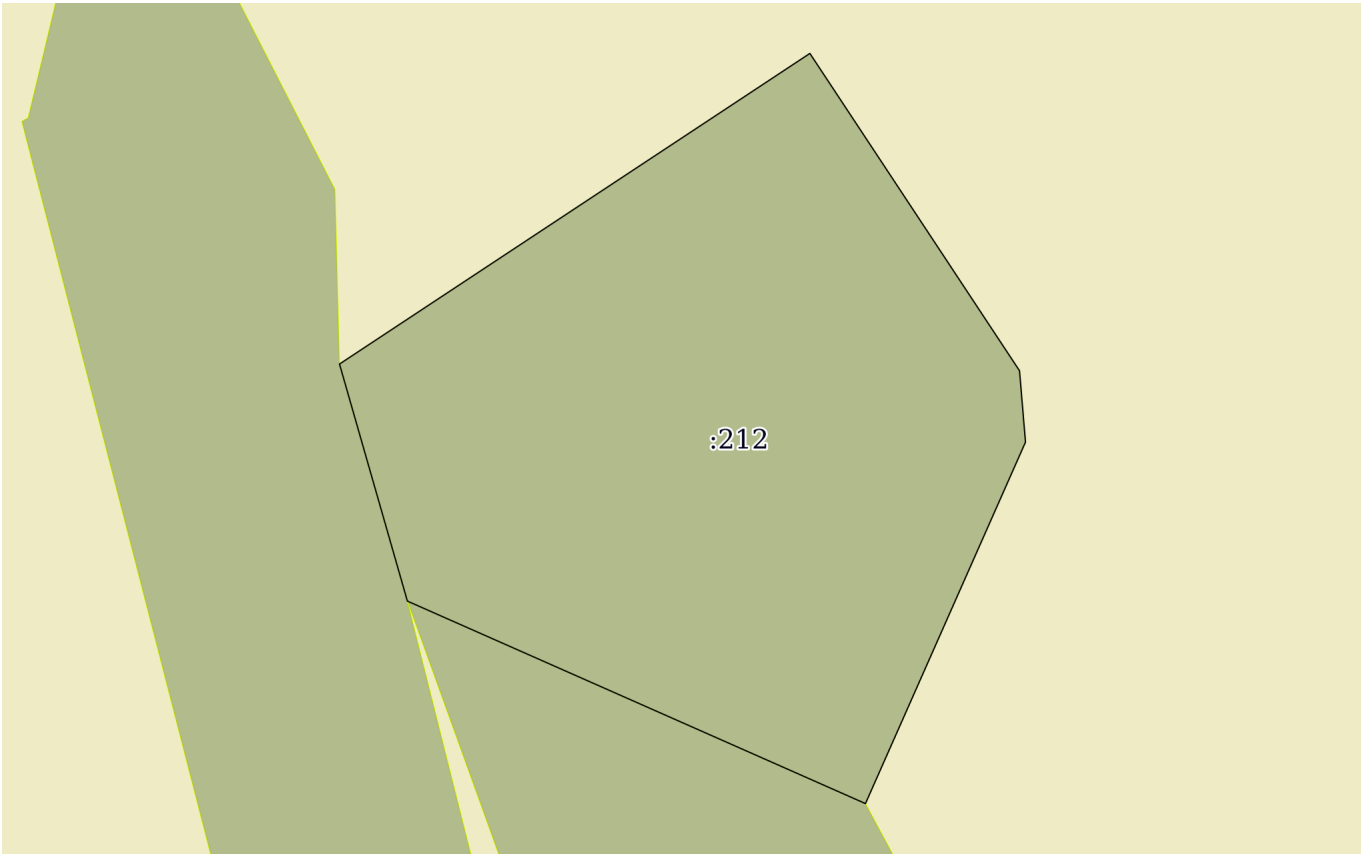
инициалы, фамилия

Земельный участок			
вид объекта недвижимости			
Лист № 3 раздела 1	Всего листов раздела 1: 3	Всего разделов: 5	Всего листов выписки: 7
23.05.2025г. № КУВИ-001/2025-111194886			
Кадастровый номер:		50:19:0050319:212	
Сведения о принятии акта и (или) заключении договора, предусматривающих предоставление в соответствии с земельным законодательством исполнительным органом государственным органом власти или органом местного самоуправления, находящегося в государственной или муниципальной собственности земельного участка для строительства наемного дома социального использования или наемного дома коммерческого использования:		данные отсутствуют	
Сведения о том, что земельный участок или земельные участки образованы на основании решения об изъятии земельного участка и (или) расположенного на нем объекта недвижимости для государственных или муниципальных нужд:		данные отсутствуют	
Сведения о том, что земельный участок образован из земель или земельного участка, государственная собственность на которые не разграничена:		данные отсутствуют	
Сведения о наличии земельного спора о местоположении границ земельных участков:		данные отсутствуют	
Статус записи об объекте недвижимости:		Сведения об объекте недвижимости имеют статус "актуальные"	
Особые отметки:		Сведения об ограничениях права на объект недвижимости, обременениях данного объекта, не зарегистрированных в реестре прав, ограничений прав и обременений недвижимого имущества: вид ограничения (обременения): ограничения прав на земельный участок, предусмотренные статьей 56 Земельного кодекса Российской Федерации; срок действия: с 26.11.2021; реквизиты документа-основания: об установлении зоны санитарной охраны источника питьевого и хозяйственно-бытового водоснабжения от 20.05.2021 № 461-РМ выдан: Министерство экологии и природопользования Московской области. Сведения, необходимые для заполнения разделов: 2 - Сведения о зарегистрированных правах; 4 - Сведения о частях земельного участка, отсутствуют.	
Получатель выписки:		Краснова Яна Владимировна, действующий(ая) на основании документа "" АДМИНИСТРАЦИЯ РУЗСКОГО МУНИЦИПАЛЬНОГО ОКРУГА МОСКОВСКОЙ ОБЛАСТИ	

полное наименование должности	 ДОКУМЕНТ ПОДПИСАН ЭЛЕКТРОННОЙ ПОДПИСЬЮ Сертификат: 009F0BDC181A023B64597F1E2579BEFB50 Владелец: ФЕДЕРАЛЬНАЯ СЛУЖБА ГОСУДАРСТВЕННОЙ РЕГИСТРАЦИИ, КАДАСТРА И КАРТОГРАФИИ Действителен: с 02.08.2024 по 26.10.2025	инициалы, фамилия

Выписка из Единого государственного реестра недвижимости об объекте недвижимости
Описание местоположения земельного участка

Земельный участок			
вид объекта недвижимости			
Лист № 1 раздела 3	Всего листов раздела 3: 1	Всего разделов: 5	Всего листов выписки: 7
23.05.2025г. № КУВИ-001/2025-111194886			
Кадастровый номер:		50:19:0050319:212	

План (чертеж, схема) земельного участка			
			
Масштаб 1:600	Условные обозначения:		

		<div><div><p>ДОКУМЕНТ ПОДПИСАН ЭЛЕКТРОННОЙ ПОДПИСЬЮ</p><p>Сертификат: 009F0BDC181A023B64597F1E2579BEFB50</p><p>Владелец: ФЕДЕРАЛЬНАЯ СЛУЖБА ГОСУДАРСТВЕННОЙ РЕГИСТРАЦИИ, КАДАСТРА И КАРТОГРАФИИ</p><p>Действителен: с 02.08.2024 по 26.10.2025</p></div></div>			
полное наименование должности				инициалы, фамилия	

Выписка из Единого государственного реестра недвижимости об объекте недвижимости
Описание местоположения земельного участка

Земельный участок			
вид объекта недвижимости			
Лист № 1 раздела 3.1	Всего листов раздела 3.1: 1	Всего разделов: 5	Всего листов выписки: 7
23.05.2025г. № КУВИ-001/2025-111194886			
Кадастровый номер:		50:19:0050319:212	

Описание местоположения границ земельного участка							
№ п/п	Номер точки		Дирекционный угол	Горизонтальное проложение, м	Описание закрепления на местности	Кадастровые номера смежных участков	Сведения об адресах правообладателей смежных земельных участков
	начальная	конечная					
1	2	3	4	5	6	7	8
1	1.1.1	1.1.2	56°33.1´	45.34	данные отсутствуют	данные отсутствуют	данные отсутствуют
2	1.1.2	1.1.3	146°33.5´	30.59	данные отсутствуют	данные отсутствуют	данные отсутствуют
3	1.1.3	1.1.4	175°13.2´	5.76	данные отсутствуют	данные отсутствуют	данные отсутствуют
4	1.1.4	1.1.5	203°52.4´	31.8	данные отсутствуют	данные отсутствуют	данные отсутствуют
5	1.1.5	1.1.6	293°51.2´	40.28	данные отсутствуют	50:19:0050319:982	данные отсутствуют
6	1.1.6	1.1.1	344°1.4´	19.84	данные отсутствуют	50:19:0000000:67(6)	адрес отсутствует

полное наименование должности	<div><div>ДОКУМЕНТ ПОДПИСАН ЭЛЕКТРОННОЙ ПОДПИСЬЮ</div><div>Сертификат: 009F0BDC181A023B64597F1E2579BEFB50</div><div>Владелец: ФЕДЕРАЛЬНАЯ СЛУЖБА ГОСУДАРСТВЕННОЙ РЕГИСТРАЦИИ, КАДАСТРА И КАРТОГРАФИИ</div><div>Действителен: с 02.08.2024 по 26.10.2025</div></div>	инициалы, фамилия

Выписка из Единого государственного реестра недвижимости об объекте недвижимости
Описание местоположения земельного участка


Земельный участок			
вид объекта недвижимости			
Лист № 1 раздела 3.2	Всего листов раздела 3.2: 1	Всего разделов: 5	Всего листов выписки: 7
23.05.2025г. № КУВИ-001/2025-111194886			
Кадастровый номер:		50:19:0050319:212	

Сведения о характерных точках границы земельного участка				
Система координат МСК-50, зона 1				
Номер точки	Координаты, м		Описание закрепления на местности	Средняя квадратичная погрешность определения координат характерных точек границ земельного участка, м
	X	Y		
1	2	3	4	5
1	473430.68	1304766.71	Временный межевой знак	0.1
2	473455.67	1304804.54	Временный межевой знак	0.1
3	473430.14	1304821.4	Временный межевой знак	0.1
4	473424.4	1304821.88	Временный межевой знак	0.1
5	473395.32	1304809.01	Временный межевой знак	0.1
6	473411.61	1304772.17	Временный межевой знак	0.1
1	473430.68	1304766.71	Временный межевой знак	0.1

полное наименование должности		<div><p>ДОКУМЕНТ ПОДПИСАН ЭЛЕКТРОННОЙ ПОДПИСЬЮ</p><p>Сертификат: 009F0BDC181A023B64597F1E2579BEFB50</p><p>Владелец: ФЕДЕРАЛЬНАЯ СЛУЖБА ГОСУДАРСТВЕННОЙ РЕГИСТРАЦИИ, КАДАСТРА И КАРТОГРАФИИ</p><p>Действителен: с 02.08.2024 по 26.10.2025</p></div>	инициалы, фамилия

Выписка из Единого государственного реестра недвижимости об объекте недвижимости
Сведения о частях земельного участка

Земельный участок			
вид объекта недвижимости			
Лист № 1 раздела 4.1	Всего листов раздела 4.1: 1	Всего разделов: 5	Всего листов выписки: 7
23.05.2025г. № КУВИ-001/2025-111194886			
Кадастровый номер:		50:19:0050319:212	
Учетный номер части	Площадь, м2	Содержание ограничения в использовании или ограничения права на объект недвижимости или обременения объекта недвижимости	
1	2	3	
	Весь	вид ограничения (обременения): ограничения прав на земельный участок, предусмотренные статьей 56 Земельного кодекса Российской Федерации; Срок действия: не установлен; реквизиты документа-основания: об установлении зоны санитарной охраны источника питьевого и хозяйственно-бытового водоснабжения от 20.05.2021 № 461-РМ выдан: Министерство экологии и природопользования Московской области; Содержание ограничения (обременения): В границах третьего пояса зоны санитарной охраны запрещается: - закачка отработанных вод в подземные горизонты, подземное складирование твердых отходов и разработка недр земли; - размещение складов горюче-смазочных материалов, ядохимикатов и минеральных удобрений, накопителей промстоков, шламохранилищ и других объектов, обуславливающих опасность химического загрязнения подземных вод. Допускается в пределах третьего пояса ЗСО при условии выполнения специальных мероприятий по защите водоносного горизонта от загрязнения при наличии санитарно-эпидемиологического заключения, выданного с учетом заключения органов геологического контроля.; Реестровый номер границы: 50:19-6.475; Вид объекта реестра границ: Зона с особыми условиями использования территории; Вид зоны по документу: Третий пояс зоны санитарной охраны источника питьевого и хозяйственно-бытового водоснабжения - подольско-мячковского водоносного комплекса, эксплуатируемого скважинами №1 и №2; Тип зоны: Зона санитарной охраны источников водоснабжения и водопроводов питьевого назначения	

полное наименование должности	<div><p>ДОКУМЕНТ ПОДПИСАН ЭЛЕКТРОННОЙ ПОДПИСЬЮ</p><p>Сертификат: 009F0BDC181A023B64597F1E2579BEFB50</p><p>Владелец: ФЕДЕРАЛЬНАЯ СЛУЖБА ГОСУДАРСТВЕННОЙ РЕГИСТРАЦИИ, КАДАСТРА И КАРТОГРАФИИ</p><p>Действителен: с 02.08.2024 по 26.10.2025</p></div>	инициалы, фамилия